



Winterwanderungen

Ab Brigels Dorf


TIPP: Tschuppina Runde

| 3.08 km |  63 hm | max. Höhe 1344 m ü M. | min. Höhe 1287 m ü M. |
Post Brigels – Richtung Rest. Pizzeria Tödi (Quartierstrasse) – Planezzas – Tschuppina – gleicher Weg zurück.


Naul

| 2.27 km |  18 hm | max. Höhe 1299 m ü M. | min. Höhe 1281 m ü M. |
Dorfplatz Brigels – Sogn Giacun (Quartierstrasse) – Naul – Sogn Giacun – Dorfplatz Brigels (Quartierstrasse)


Crap Marsch Runde

| 1.83 km |  64 hm | max. Höhe 1299 m ü M. | min. Höhe 1235 m ü M. |
Dorfplatz Brigels – Sogn Giacun (Quartierstrasse) – Crap Marsch – Quartier Capitasch/Rest. Surselva – Dorfplatz Brigels (Quartierstrasse)


Seerundgang kurz

| 1.59 km |  10 hm | max. Höhe 1261 m ü M. | min. Höhe 1251 m ü M. |
Parkplatz Talstation Sesselbahn Brigels – Pkt. 1255 – Seedamm – Pkt. 1259 – Parkplatz Talstation Sesselbahn Brigels


Seerundgang lang

| 2.56 km |  52 hm | max. Höhe 1303 m ü M. | min. Höhe 1251 m ü M. |
Post Brigels - Richtung Rest. Pizzeria Tödi (Quartierstrasse) – Richtung Stretga/Minigolf bis Pkt. 1259 – Seedamm – Pkt. 1255/Talstation Sesselbahn Brigels – Plaun Rueun – Rest. Pizzeria Vincenz – Post Brigels (Dorfstrasse)


Campliun Runde

| 3.33 km |  173 hm | max. Höhe 1473 m ü M. | min. Höhe 1300 m ü M. |
Sogn Giacun – Campliun – Saisagit – Pkt. 1475 Cambrus – Pkt. 1411 (Artugl) – Sogn Giacun (lette 200 m Quartierstrasse)

TIPP: Cambrus Runde


| 5.86 km |  207 hm | max. Höhe 1478 m ü M. | min. Höhe 1271 m ü M. |
Dorfplatz Brigels – Sogn Giacun (Quartierstrasse) – Pkt. 1411 (Artugl) – Pkt. 1475 Cambrus – Alp da Stiari – dem Flembach entlang zurück ins Dorf – Cuort – Dorfplatz Brigels (Quartierstrasse)

Waltensburger Runde


| 8.9 km |  261 hm | max. Höhe 1302 m ü M. | min. Höhe 1041 m ü M. |
Casa Fausta Capaul Brigels – Pkt. 1272 (Crest La Crusch, Quartierstrasse) – Munsaus (Forstweg) – Ustria Stiva Sulegl/Waltensburg Oberdorf (Quartierstrasse) – Darleun (Quartierstrasse) – Schetga – Pkt. 1235 (Plaun Sut) – Pkt. 1259 – Pkt. 1319 – Casa Fausta Capaul Brigels

Ab Andiast

Ladral


| 5.98 km |  371 hm | max. Höhe 1551 m ü M. | min. Höhe 1180 m ü M. |
Hotel Gilde Restaurant Postigliun Andiast – Vitg – Ladinas – Resgia – Ladral – gleicher Weg retour.

Dacla

| 3.55km |  135 hm | max. Höhe 1185 m ü M. | min. Höhe 1050 m ü M. |
Hotel Gilde Restaurant Postigliun Andiast – Vitg – Curnengia – Pkt. 1034 Parplauns – Dacla – Pkt. 1125 – Hotel Gilde Restaurant Postigliun Andiast (Andiaster Strasse)


Ab Waltensburg

Brigelser Runde


| 8.9 km |  261 hm | max. Höhe 1302 m ü M. | min. Höhe 1041 m ü M. |
Ustria Stiva Sulegl/Waltensburg Oberdorf (Quartierstrasse) – Darleun (Quartierstrasse) – Schetga – Pkt. 1235 (Plaun Sut) – Pkt. 1259 – Pkt. 1319 – Casa Fausta Capaul Brigels – Pkt. 1272 (Crest La Crusch, Quartierstrasse) – Munsaus (Forstweg) – Ustria Stiva Sulegl/Waltensburg Oberdorf (Quartierstrasse)

Mit Einbezug der Bergbahnen


TIPP: Alp Dado Panorama-Runde

| 4.2 km |  201 hm | max. Höhe 1846 m ü M. | min. Höhe 1662 m ü M. |
Ab Bergstation Sesselbahn Brigels: Burleun – Pkt. 1776 – Alp Dado Sut – Prau Grond – Pkt. 1680 – Bergrestaurant Burleun – Bergstation Sesselbahn Brigels


Bergrestaurant Burleun - Brigels Dorf

| 3.82 km |  12 hm | max. Höhe 1669 m ü M. | min. Höhe 1257 m ü M. |
Ab Bergstation Sesselbahn Brigels: Cuolms da Breil – Prau Tgierv – Dulezi – Sporthotel Mulin (Quartierstrasse)


Bergrestaurant Alp Dado - Curtginet/Waltensburg

| 7.32 km |  23 hm | max. Höhe 1850 m ü M. | min. Höhe 1096 m ü M. |
Ab Bergstation Sesselbahn Alp Dado: Bergrestaurant Alp Dado – Prau Grond (kurzer Abschnitt Pistenrand) – Pkt. 1635 Parli – Canischauna – Gneida – Cafoghel – Caltgera – Pkt. 1173 – Curtginet/Waltensburg


TIPP: Ladral

| 6.14 km |  137 hm | max. Höhe 1551 m ü M. | min. Höhe 1427 m ü M. |
Ab Mittelstation Sesselbahn Alp Dado: Canischauna – Pkt. 1429 – Resgia – Arschetg/Ladral – gleicher Weg retour

Spinatsch

| 4.46 km |  59 hm | max. Höhe 1543 m ü M. | min. Höhe 1276 m ü M. |
Ab Mittelstation Sesselbahn Alp Dado: Canischauna – Pkt 1526 – Pkt 1541 (kurzer Abschnitt Pistenrand) – Spinatsch – Paliu Marscha – Prau Tgierv – Sporthotel Mulin (Quartierstrasse)

TIPP: Kulinarische Rundwanderung

| 4.8 km |  73 hm | max. Höhe 1543 m ü M. | min. Höhe 1276 m ü M. |
Parkplatz Talstation Sesselbahn Brigels – Migliè – Rest. Curtginet/Hotel Ucliva – Talstation Sesselbahn Alp Dado in Curtginet – Bergstation Sesselbahn Alp Dado (Bahnfahrt) – Bergrestaurant Alp Dado – Pkt. 1776 – Bergrestaurant Burleun – Bergstation Sesselbahn Crest Falla – Talstation Sesselbahn Brigels (Bahnfahrt) – Schirmbar Bar Famusa bzw. Lichtblickbar an der Talstation.

Tourenportal auf www.brigels.ch

Auf www.brigels.ch/touren finden Sie 7 sorgfältig dokumentierte Tipps für Winterwanderungen: 3 Rundtouren aus Brigels Waltensburg Andiast und 4 weitere Touren aus der ganzen Surselva. Für die Auswahl einer Winterwanderung nach Ihren Wünschen können Sie Zeitbedarf, Länge, Höhenmeter und höchster Punkt vorgeben. Zu jeder Winterwanderung haben Sie die Möglichkeit, Beschrieb, Höhenprofil, Swisstopo-Karte mit Höhenlinien, Google Map (Satelliten-Foto, Geländekarte u.a.) und Fotos kostenlos auszudrucken. Sie können den fixfertigen Track der Winterwanderung aber auch für Ihr GPS-Gerät, für Google Earth oder als Overlay für Swiss Maps herunterladen.